

ODŮVODNĚNÍ VYMEZENÍ A REGULATIVŮ LOKALITY

I/ SOUČASNÝ STAV A VÝCHODISKA ŘEŠENÍ


Lokalita Trať Kolín I. je vymezena na základě převažujícího společného charakteru plochy, zejména využití. Vymezení lokality vychází z hranic železniční tratě a obslužných ploch k ní náležejících, které nevedou v krajině. Lokalita vede na náspu. Vymezuje část železničního koridoru tratě O11 Praha – Kolín se železničními stanicemi Praha-Kyje a Praha-Dolní Počernice. nad komunikací Morušová – Lánská. Lokalita na západě navazuje za nádražím Praha-Libeň a za Hořejším rybníkem na malešickou východní spojku, respektive na Trať Nové spojení. První část vede k železničnímu přemostění nad komunikací Celákovickou, druhou část nadjíždí komunikace Průmyslová a vede až k železničnímu mostku nad komunikací Morušová–Tálišská. Třetí část překonává železničním přemostěním Kyjský rybník a pěší podchod Lednická–Šimanovská a nadjíždí ji komunikace Broumarská. Čtvrtá část vymezuje úsek zatím pouze nákladní tratě z Prahy-Malešice, která se k trati Kolín napojuje za stanicí Praha-Dolní Počernice. Vede od železničního mostku nad komunikací Českobrodská k železničnímu viaduktu nad komunikací Lomnickou. Nejvýchodnější část vede od stanice Dolní Počernice po mimoúrovňové křížení nad komunikací Národních hrdinů.

Vybrané limity: Přírodní park

II/ ODŮVODNĚNÍ ZÁKLADNÍCH VLASTNOSTÍ LOKALITY

Odůvodnění zastavitelnosti

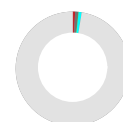
Lokalita je vymezena jako zastavitelná stavební. Lokalitu tvoří plochy, které jsou součástí zastavěného území, vymezeného k 31. 3. 2021. Lokalita je převážně tvořena vystavěným prostředím. Metropolitní plán tento stav respektuje a navrhuje zachovat.



zastavitelnost

Odůvodnění typu struktury

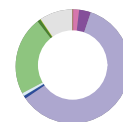
Lokalita je vymezena jako lokalita s lineární strukturou. Strukturu lokality tvoří významná lineární stavba dopravní infrastruktury. Vymezením lokality s lineární strukturou Metropolitní plán chrání stávající infrastrukturu a rezervuje území pro její případnou budoucí přestavbu nebo rozšíření.



struktura

Odůvodnění způsobu využití

Lokalita je vymezena jako zastavitelná produkční. Lokalita je využívána k zajištění dopravní obsluhy města a regionu. Lokalita je tvořena zejména plochami dopravní infrastruktury. Nezpevněné plochy s vegetací jsou zde převážně plochami doplňkovými bez rekreačního významu, převažuje dopravní význam lokality. Stanovením lokality jako zastavitelné produkční Metropolitní plán respektuje a chrání stávající využití s vyšší mírou zátěže území.



využití

Odůvodnění míry stability

Lokalita je vymezena jako stabilizovaná. Lokalitu tvoří stabilizované plochy, ve kterých se nepředpokládá výrazná změna charakteru území.



míra stability

VYHODNOCOVÁNÍ PLÁNU

I/ INDEX VYUŽITÍ LOKALITY

index stabilizované části $i_s = 0.01$

index návrhový $i_n = 0.01$

-> [Index využití lokality, čl. 157](#)