

ODŮVODNĚNÍ VYMEZENÍ A REGULATIVŮ LOKALITY

I/ SOUČASNÝ STAV A VÝCHODISKA ŘEŠENÍ

Lokalita je vymezena na základě společného převažujícího charakteru, historického vývoje a principu a vazeb prostorového uspořádání. Lokalita zahrádkové osady se nachází v horní části východně orientovaného svahu nad Vltavou. Zástavba zahradními domky a chatami v lokalitě vznikala v 70. letech 20. století. Na západě navazuje osada na lokalitu Suchdol se strukturou zahradního města. Na hlavní cestu navazují další nepevněné cesty umožňující přístup do jednotlivých zahrad. Přístup do osady je z ulice Na Rybářce. Zástavbu tvoří zahradní domky a chaty s výškou 1 nadzemního podlaží.

Vybrané limity: Natura 2000 - evropsky významná lokalita

II/ ODŮVODNĚNÍ ZÁKLADNÍCH VLASTNOSTÍ LOKALITY

Odůvodnění zastavitelnosti

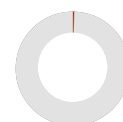
Lokalita je vymezena jako zastavitelná nestavební. Lokalitu tvoří plochy, které jsou součástí zastavěného území, vymezeného k 31. 3. 2021. Převážně jde o nepevněné plochy s vegetací, které jsou pro charakter lokality určující. Metropolitní plán tento stav respektuje a navrhuje zachovat.



zastavitelnost

Odůvodnění typu struktury

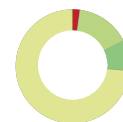
Lokalitě je přiřazen typ struktury parkový areál. Lokalitu tvoří převážně nestavební urbánní struktura, v níž jsou výrazně zastoupeny plochy s nelesní vegetací a v níž se též nacházejí budovy a jiné stavby související s účelem areálu. Převážná část ploch v lokalitě je ohraničena ploty nebo zdmi a jsou přístupné v souladu s jejich využitím. Vymezením lokality se strukturou parkového areálu Metropolitní plán chrání převážně nestavební charakter území a posiluje charakter daný zaměřením areálu.



struktura

Odůvodnění způsobu využití

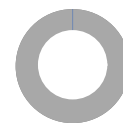
Lokalita je vymezena jako zastavitelná rekreační. V lokalitě převažují plochy pro aktivní a pasivní odpočinek v zastavěném území, které zahrnují zejména sportovní a rekreační areály, parky, lesoparky, hřbitovy, zahrady, zahrádkové osady a vodní plochy.



využití

Odůvodnění míry stability

Lokalita je vymezena jako stabilizovaná. Lokalitu tvoří stabilizované plochy, ve kterých se nepředpokládá výrazná změna charakteru území.



míra stability

ODŮVODNĚNÍ PŘEDPOKLÁDANÝCH ZÁBORŮ ZEMĚDĚLSKÉHO PŮDNÍHO FONDU

1370/808/01

Zábor pro dopravní infrastrukturu, 610/-/2 Pražský okruh, stavba č. 518 (Ruzyně – Suchdol). V úseku Ruzyně – Suchdol (Březiněves) je trasa v úseku MÚK D7 – MÚK Rybářka vedena jižně od Přední Kopaniny a severně od Nebušic, dále jižně od Horoměřic na severní okraj Suchdola (MÚK s II/241). Úsek pod Suchdolem mezi MÚK s II/241 a MÚK Rybářka je veden v tunelové trase. Součástí Pražského okruhu je také přivaděč Rybářka vedený oblastí Suchdola a Sedlece mezi západním předmostím Suchdolského mostu a komunikací Kamýckou. Přivaděč umožní realizaci důležitých dopravních vztahů z oblasti Dejvic a Bubenče na Pražský okruh a do severní části Prahy podél východního okraje Suchdola. Komunikační přivaděč Rybářka je u Suchdola vymezen převážně v tunelové trase. Do této lokality okrajově zasahuje právě část koridoru určená pro přivaděč Rybářka, pro kterou je vymezen v ZÚR hl. m. Prahy koridor veřejně prospěšné stavby. Pražský okruh vymezuje i Politika územního rozvoje.