

ODŮVODNĚNÍ VYMEZENÍ A REGULATIVŮ LOKALITY

I/ SOUČASNÝ STAV A VÝCHODISKA ŘEŠENÍ

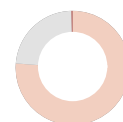
Lokalita Údolí Nebušického a Šáreckého potoka je tvořena rozsáhlým územím v převážně levobřežní části dlouhého údolí protaženého ve směru západ-východ, ve které dominují svahy s jižní expozicí.

Vybrané limity: Maloplošné zvláště chráněné území, Přírodní park, Významný krajinný prvek - registrovaný

II/ ODŮVODNĚNÍ ZÁKLADNÍCH VLASTNOSTÍ LOKALITY

Odůvodnění zastavitelnosti

Lokalita je vymezena jako nezastavitelná.
Lokalita je tvořena plochami, které mají charakter otevřené krajiny a převážně nebyly určeny Územním plánem sídelního útvaru hl. m. Prahy k zastavění.
Metropolitní plán tento stav respektuje a navrhuje zachovat. Velká část lokality je součástí zastavěného území pouze z důvodu formálního postupu jeho vymezení (daného § 58 stavebního zákona) a není reálně zastavěna ani se nejedná o veřejná prostranství (viz čl. 8, odst. 3 MPP - formální rozvoj otevřené krajiny a odůvodnění čl. 6).



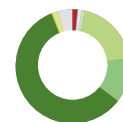
zastavitelnost

Odůvodnění typu struktury

Lokalitě je přiřazen typ struktury krajina výrazných údolí.
Krajina výrazných údolí je strukturálním typem pro výrazná údolí Vltavy a jejích přítoků, z významné části lesnatá, často s výskytem skalních výchozů ve svazích a na jejich horních hranách. Typické je lesní hospodaření nekolidující s rekreačním významem příměstských lesů a vysoké přírodní a krajinné hodnoty, zahrnující i cílené zásahy člověka. Účelem vymezení je zachování významných přírodních a krajinných hodnot, s důrazem na nezastavěnost svahů a horních hran – pohledových horizontů.

Odůvodnění způsobu využití

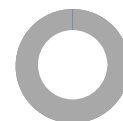
Lokalita je vymezena jako nezastavitelná přírodní.
Vysoké přírodní a krajinné hodnoty lokality předurčují přednostně přírodní způsob jejího využití.



využití

Odůvodnění míry stability

Lokalita je vymezena jako stabilizovaná.
Lokalita je převážně tvořena stabilizovanými plochami, jejichž charakter je určující pro charakter celé lokality. Transformační plochy vymezené Metropolitním plánem jsou zde oproti stabilizovaným plochám v menšině a jejich naplněním se nepředpokládá výrazná změna charakteru lokality.



míra stability

VYHODNOCOVÁNÍ PLÁNU

I/ INDEX EKOLOGICKÉ STABILITY
index ekologické stability $i_{es} = 3,31$
-> Index ekologické stability, čl. 158