

# 934 / Točná – Hrnčičře

<b>N</b> ZASTAVITELNOST: nezastavitelná	<b>(17)</b> TYP STRUKTURY: zemědělská krajina v rovině
<b>/ P</b> ZPŮSOB VYUŽITÍ: nezastavitelná produkční	<b>[ S ]</b> MÍRA STABILITY: stabilizovaná

## SPRÁVNÍ OBVOD

Praha 11, Praha 12, Praha 4

## MĚSTSKÁ ČÁST

Praha 12, Praha-Kunratice, Praha-Libuš, Praha-Šeberov

## KATASTRÁLNÍ ÚZEMÍ

Cholupice, Kunratice, Písnice, Točná, Šeberov

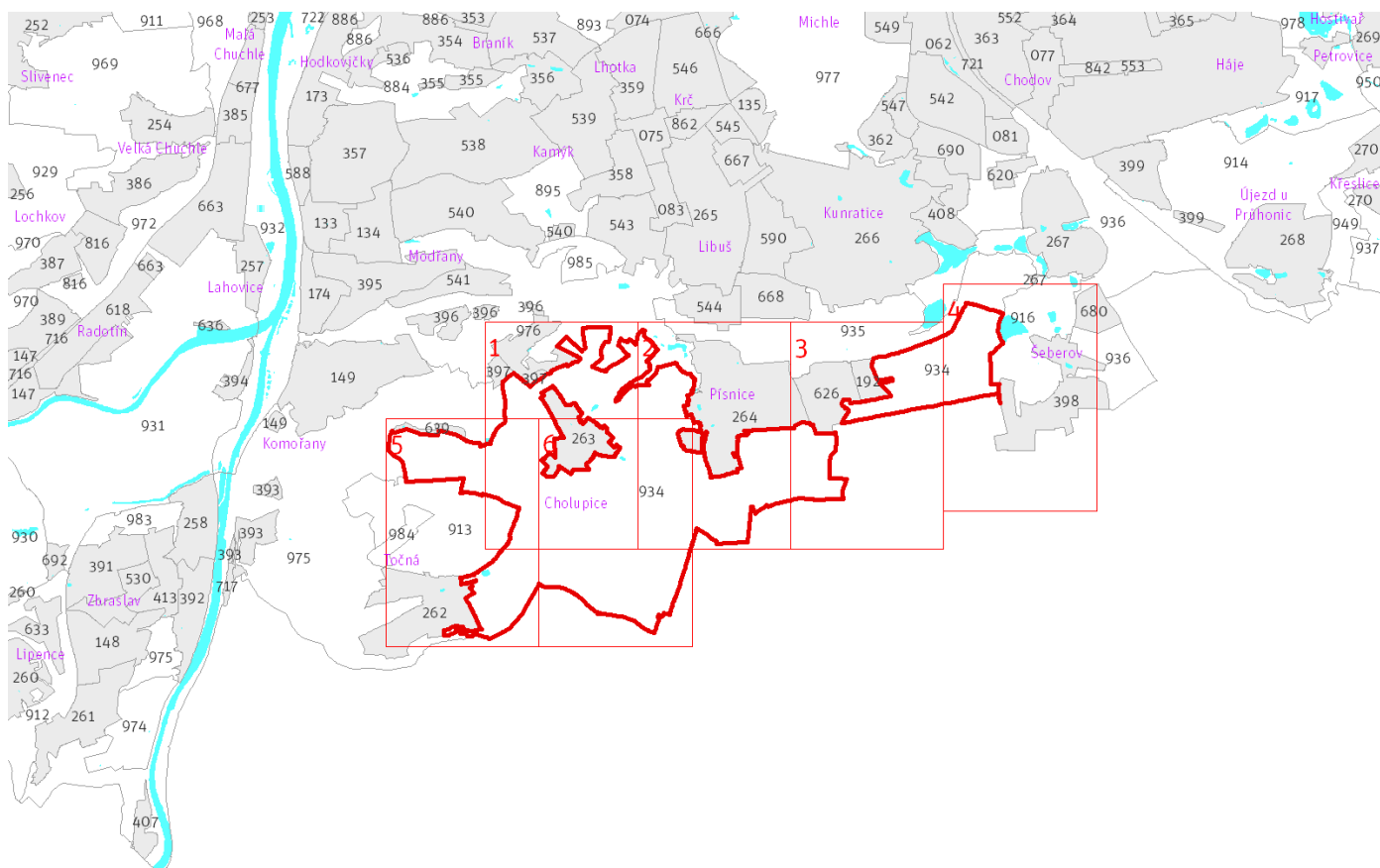
## ROZLOHA

767 ha

## CÍLOVÝ CHARAKTER LOKALITY

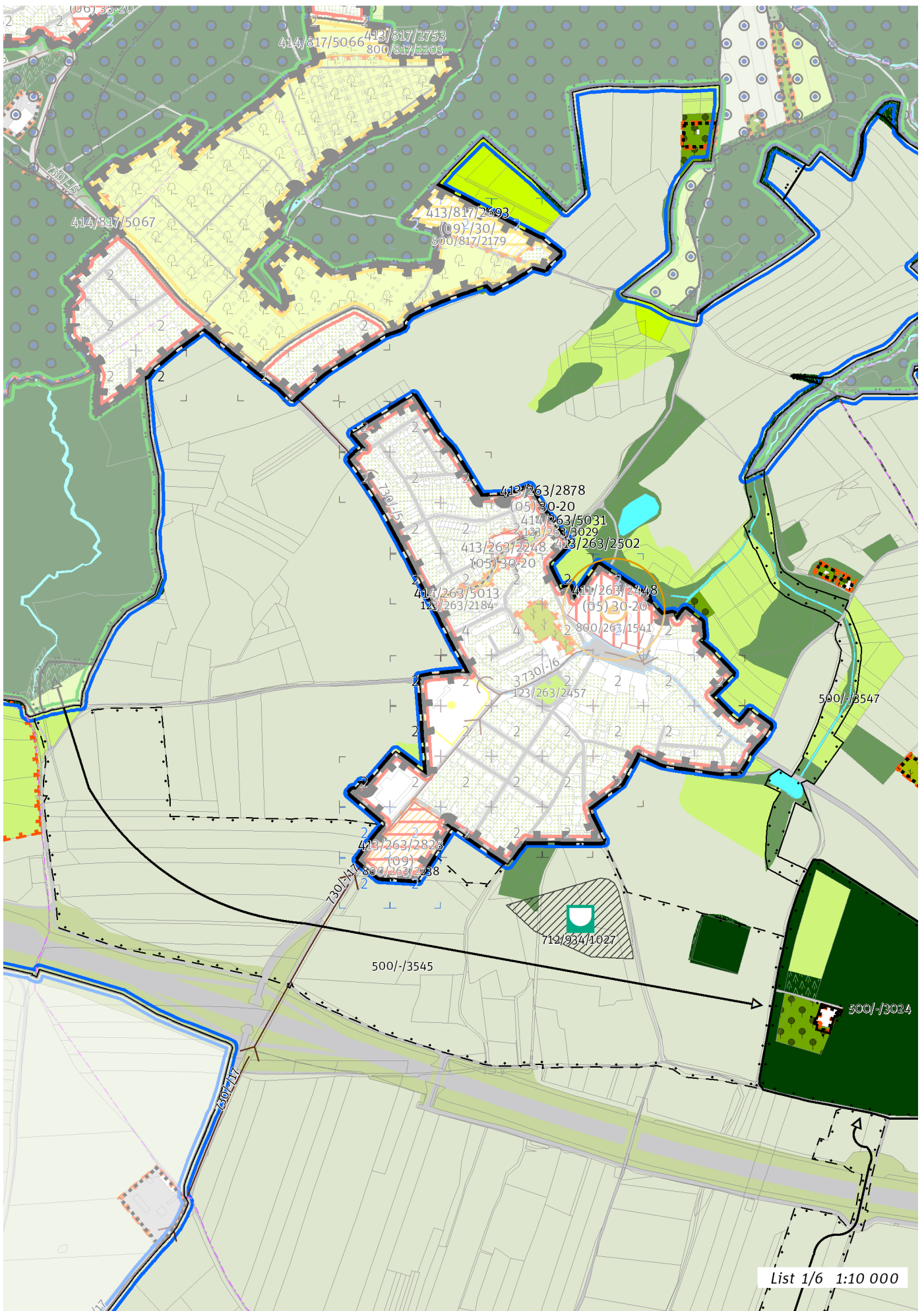
**Chránit a posilovat cílový charakter nezastavitelné, stabilizované, produkční lokality Točná – Hrnčičře se strukturou zemědělské krajiny v rovině. Lokalita je součástí krajiny vymezené v ZÚR s názvem Krajina Uhříněveské plošiny.**

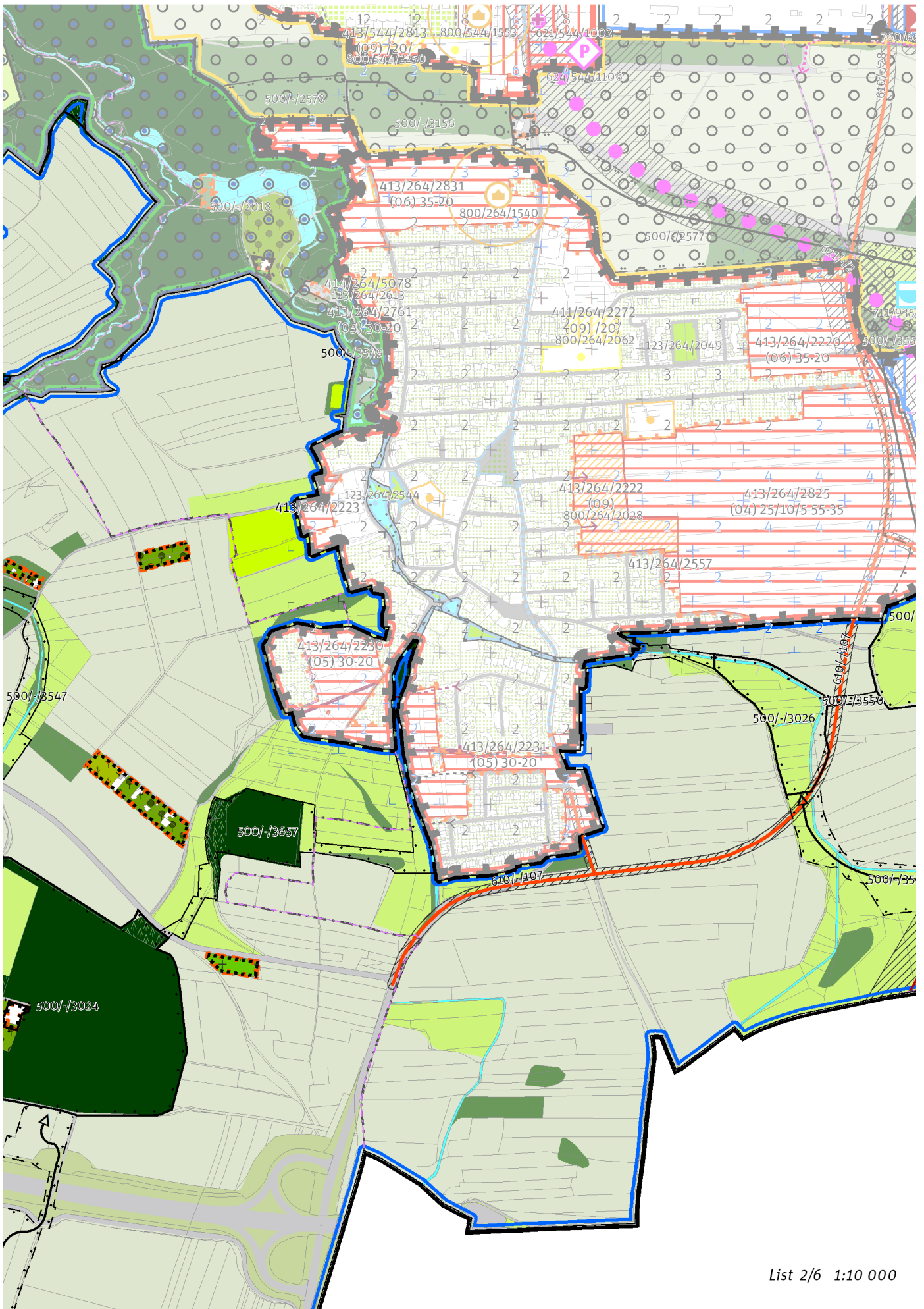
Nezastavitelná stabilizovaná produkční lokalita Točná - Hrnčičře je vymezena v plochém reliéfu na jihu území Prahy, v kontaktu s územím Středočeského kraje. Cílem vymezení je zachovat strukturu zemědělské krajiny v rovině a posílit jemnější krajinnou matici doplněním víceúčelových krajinných prvků, které rozčleňují území na menší půdní bloky a jejich díly, zejména mezí, stromořadí ve formě doprovodných prvků podél cest, větrolamů či břehových porostů u vodních toků a vodních ploch, drobných lesíků a hájků, travnatých zasakovacích příkopů apod.



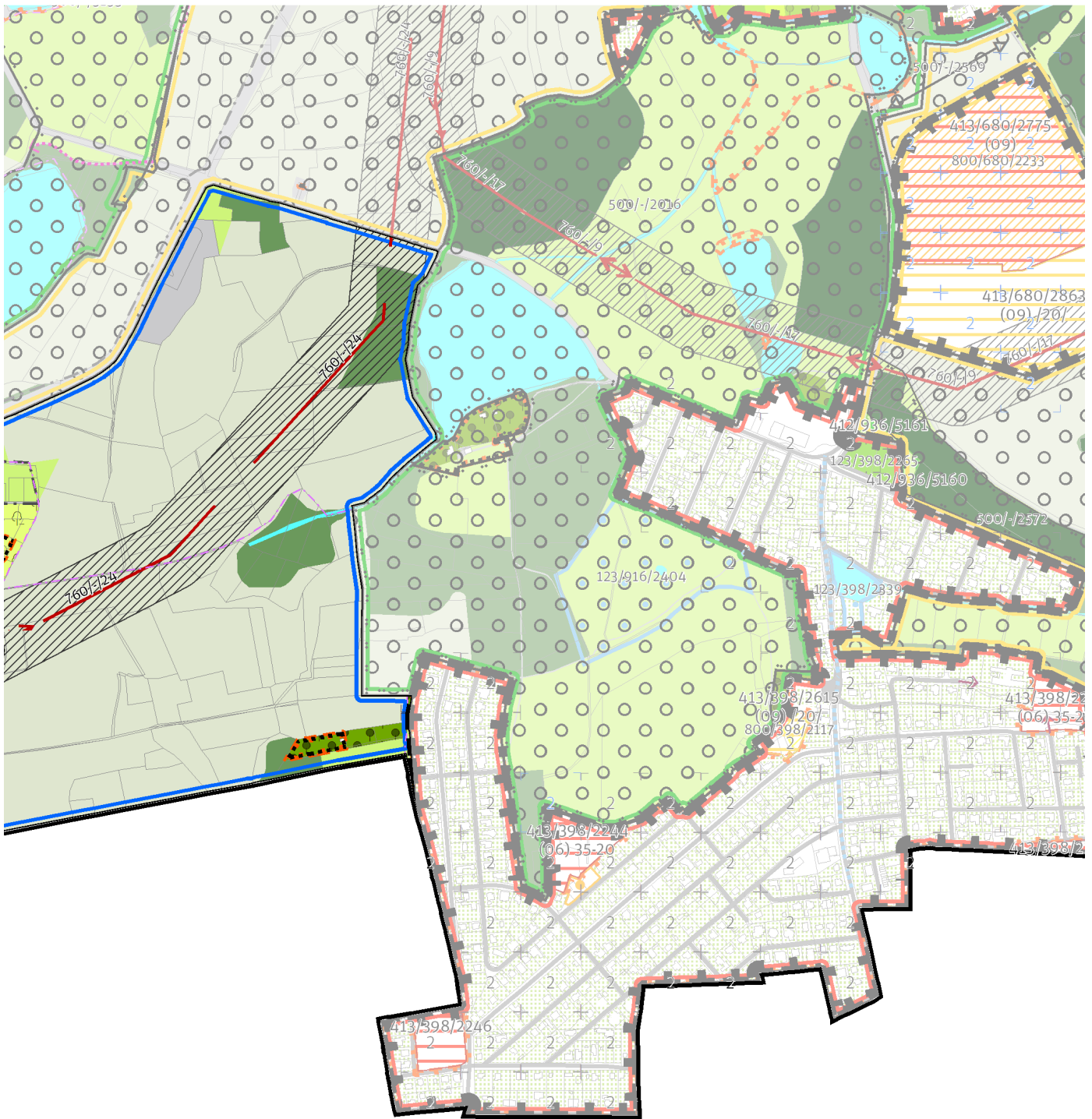
Prehled umístění lokality a klad listů

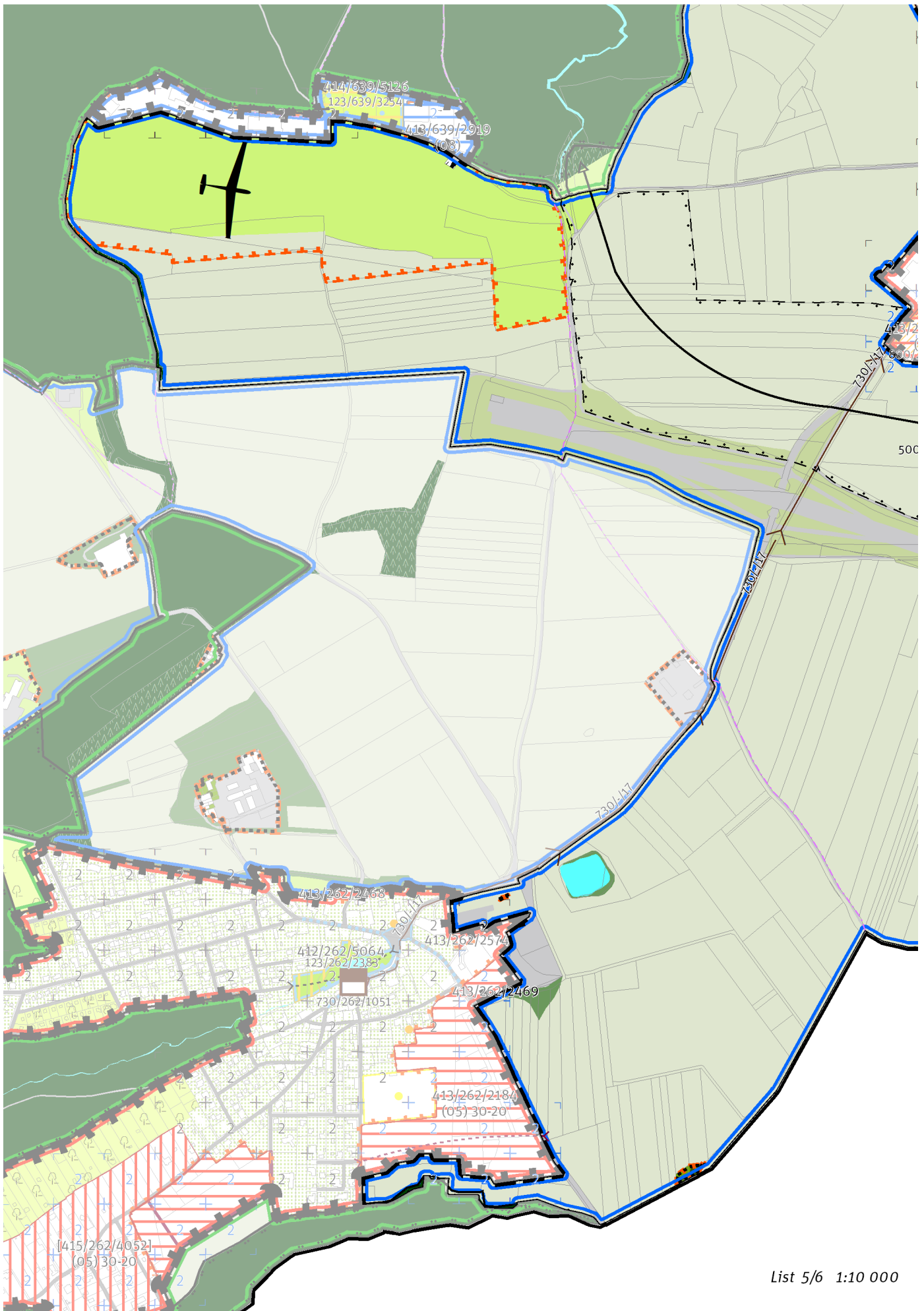
1:80 000













## 100 / OTEVŘENÁ KRAJINA

-> *(17) Zemědělská krajina v rovině, čl. 57*

Individuální regulativy nejsou stanoveny.

## 200 / VYSTAVĚNÉ PROSTŘEDÍ

Individuální regulativy nejsou stanoveny.

## 300 / VYUŽITÍ ÚZEMÍ

-> *Nezastavitelná produkční lokalita, čl. 67*

Individuální regulativy nejsou stanoveny.

## 400 / STABILITA A MÍRA VYUŽITÍ ÚZEMÍ

-> *Typy stability lokalit, čl. 69*

Individuální regulativy nejsou stanoveny.

## 500 / KRAJINNÁ INFRASTRUKTURA

### Skladebné části ÚSES

500/-/2018 RBC Modřanská rokle – v přesných hranicích

500/-/2019 RBC Šance – v přesných hranicích

500/-/3024 LBC Cholupická bažantnice – v přesných hranicích

500/-/3025 LBC Na Svárově – v prostoru k upřesnění, minimální velikost 3 ha

500/-/3026 LBC Na losích – v přesných hranicích

500/-/3027 LBC Kálek – v přesných hranicích

500/-/3545 LBK Šance - Na Svárově – v prostoru k upřesnění, minimální šířka 15 m

500/-/3546 LBK Šance - Na Svárově – v prostoru k upřesnění, minimální šířka 15 m

500/-/3547 LBK Modřanská rokle - Cholupická bažantnice – v přesných hranicích

500/-/3548 LBK Modřanská rokle - Zlatníky – v prostoru k upřesnění, minimální šířka 20 m

500/-/3549 LBK Modřanská rokle - Zlatníky – v přesných hranicích

500/-/3550 LBK Na Losích - Kálek – v přesných hranicích

500/-/3552 LBK Olšanský potok – v přesných hranicích

500/-/3657 LBK Vrtilka – v přesných hranicích

-> *Územní systém ekologické stability, čl. 113 - 116*

## 600 / DOPRAVNÍ INFRASTRUKTURA

### Systém pozemních komunikací

610/-/10 Komunikační napojení terminálu Písnice – návrh

610/-/107 Východní obchvat Písnice – návrh

-> *Systém pozemních komunikací, čl. 118 - 120*

### Veřejná doprava / Metro

621/-/2 Trasa metra D - úsek Nové Dvory - Depo Písnice – návrh

621/626/1008 Depo metra Písnice – návrh

-> *Systém veřejné dopravy, čl. 121*

-> *Metro, čl. 122*

## 700 / TECHNICKÁ INFRASTRUKTURA

### Protipovodňová ochrana

712/934/1027 Poldr (suchá nádrž) Cholupice – návrh

-> *Protipovodňová ochrana a opatření, čl. 133*

### Odkanalizování území

730/-/17 Sběrač Točná, kanalizace splašková výtlač – návrh

730/-/5 Sběrač A2-1.1, kanalizace splašková gravitační, prodloužení – návrh

-> *Odkanalizování území, čl. 136*

### Zásobování elektrickou energií

760/-/24 Nadzemní elektrické vedení 400kV napojení elektrické stanice Chodov – návrh

-> *Zásobování elektrickou energií, čl. 139*



## 800 / VEŘEJNÁ VYBAVENOST

Individuální regulativy nejsou stanoveny.

---

## 900 / VEŘEJNÝ ZÁJEM

### **Veřejně prospěšné stavby dopravní infrastruktury**

910-610/-/10 Komunikační napojení terminálu Písnice

910-610/-/107 Východní obchvat Písnice

910-621/-/2 Trasa metra D - úsek Nové Dvory - Depo Písnice

910-621/626/1008 Depo metra Písnice

### **Veřejně prospěšné stavby technické infrastruktury**

910-712/934/1027 Poldr (suchá nádrž) Cholupice

910-730/-/17 Sběrač Točná, kanalizace splašková výtlač

910-730/-/5 Sběrač A2-1.1, kanalizace splašková gravitační, prodloužení

910-760/-/24 Nadzemní elektrické vedení 400kV napojení elektrické stanice Chodov

-> Veřejně prospěšné stavby, veřejně prospěšná opatření, stavby a opatření k zajišťování obrany a bezpečnost státu a plochy asanací, čl. 150 - 151

Navrhované veřejně prospěšné stavby, veřejně prospěšná opatření, stavby a opatření k zajišťování obrany a bezpečnost státu jsou vymezeny v grafické části ve výkrese Z 04.

---