

Příloha č. 5 / výkres D - Horninové prostředí a povrchová voda


Vyhodnocení vlivů souboru změn platného ÚP SÚ hl. m. Prahy vlny 31 na udržitelný rozvoj území

Objednatel:
Institut plánování a rozvoje hl. m. Prahy
Vyšehradská 57
128 00 Praha 2














Zpracovatel:

EKOLA group, spol. s r.o.
Mistrovská 4
108 00 Praha 10

Vedoucí projektu: Ing. Libor Ládyš
Graficky zpracoval: Mgr. Dominik Mach

Datum: květen 2023
Měřítko: 1 : 10 000
0 100 200 m


Zpracováno v programu ArcGIS Pro
Podkladová data: IPR, VÚV TGM
© EKOLA group, spol. s r.o., 2023

- | | | |
|--|--|--|
|  Vymezení předmětné změny ÚP SÚ hl. m. Prahy Z 3545/31 |  Vodní nádrže |  Kategorie záplavového území - Aktivní |
|  Vymezení předmětné změny ÚP SÚ hl. m. Prahy Z 3546/31 |  Vodní toky |  Kategorie záplavového území - Průtočná |
|  Vymezení předmětné změny ÚP SÚ hl. m. Prahy Z 3547/31 |  Záplavové území Q5 |  Poddolovaná území - plochy |
|  Vymezení předmětné změny ÚP SÚ hl. m. Prahy Z 3548/31 |  Záplavové území Q20 | |
|  Hranice hl. m. Prahy |  Záplavové území Q100 | |