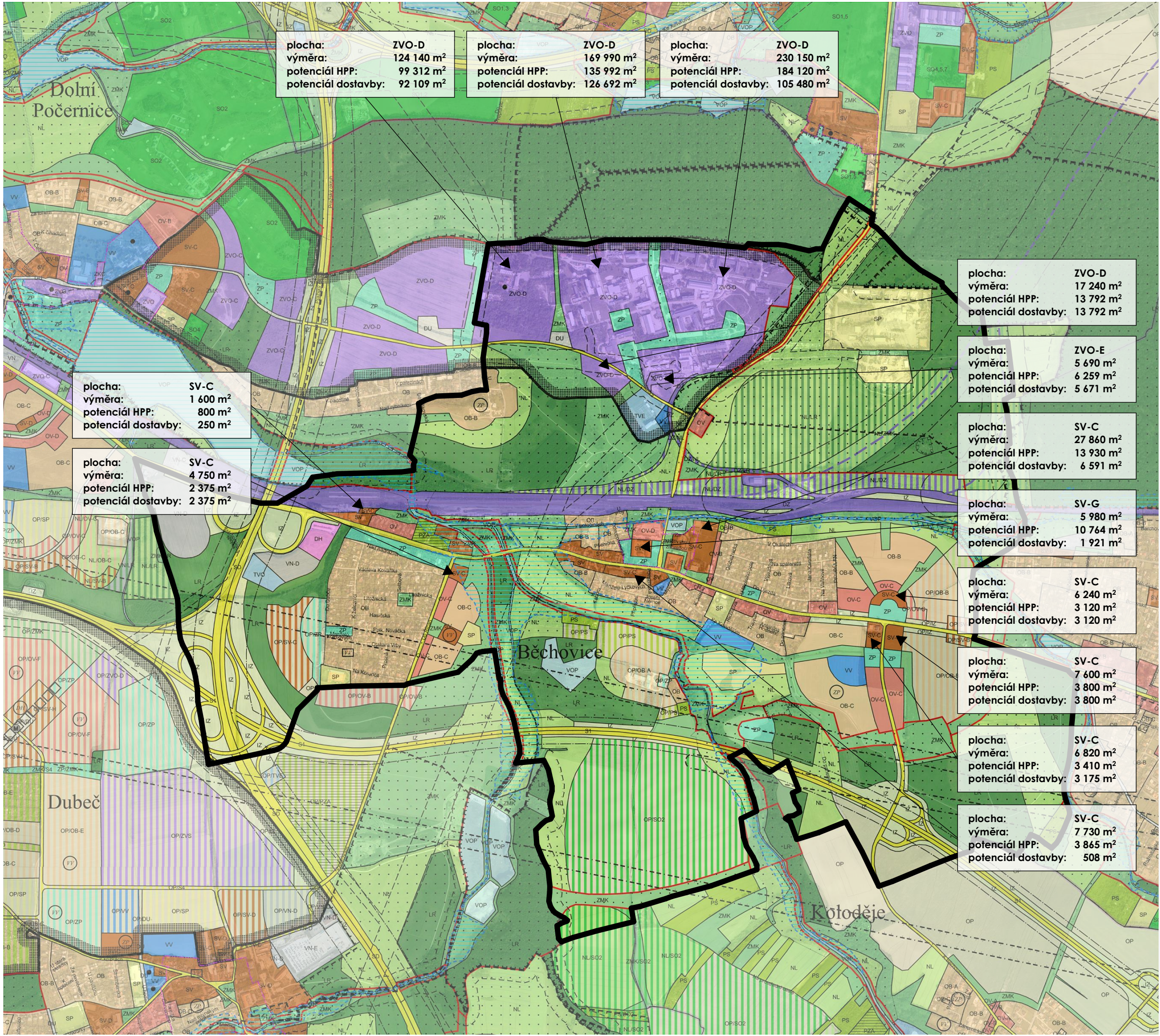


DUBEČ - POTENCIÁL ROZVOJE NA URBANISTICKY NEDOKONČENÝCH PLOCHÁCH SV a ZVO

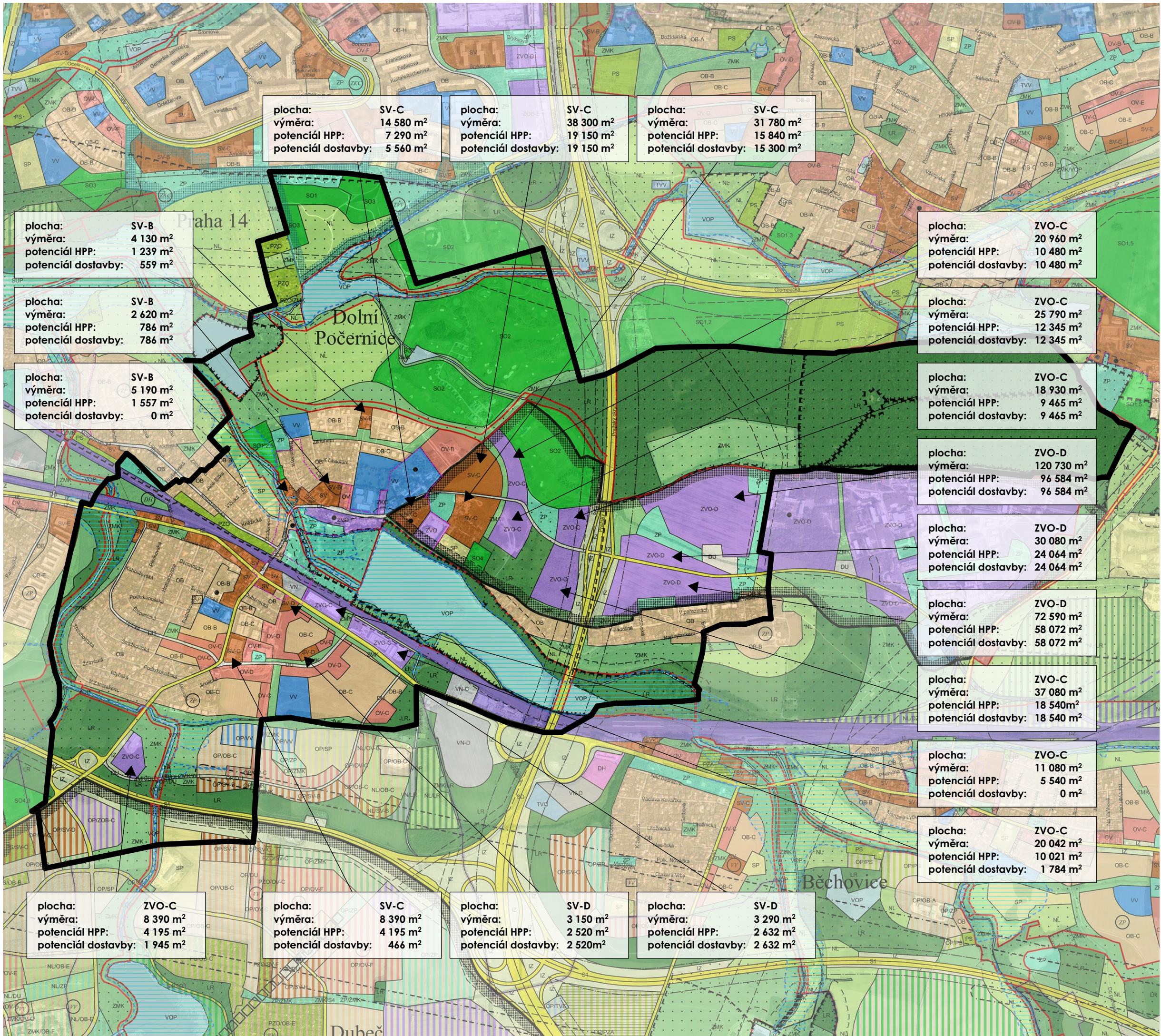
ozn.	funkční plocha	plochy [m2]					
		výměra funkční plochy	potenciál HPP	odborný odhad stávajících HPP	potenciál dostavby HPP	HPP - stavební uzávěra	potenciál dostavby HPP bez stavební uzávěry
D_01	SV_D	18 670	14 936	4 418	10 518		10 518
D_02	SV_C	16 100	8 050	0	8 050	8 050	
D_03	SV_C	9 870	4 935	2 233	2 702	2 702	
D_04	SV_D	6 530	5 224	4 060	1 164	1 164	
D_05	SV_C	3 040	1 520	0	1 520	1 520	
D_06	SV_D	65 170	52 136	19 963	32 173		32 173
D_07	SV_B	11 820	3 546	1 780	1 766		1 766
D_08	SV_B	18 870	5 661	5 661	0		0
CELKEM:		150 070	96 008	38 115	57 893	13 436	44 457



BĚCHOVICE - POTENCIÁL ROZVOJE

BĚCHOVICE - POTENCIÁL ROZVOJE NA URBANISTICKY NEDOKONČENÝCH PLOCHÁCH SV a ZVO

ozn.	funkční plocha	plochy [m2]					
		výměra funkční plochy	potenciál HPP	odborný odhad stávajících HPP	potenciál dostavby HPP	HPP - stavební uzávěra	potenciál dostavby HPP bez stavební uzávěry
B_01	SV_C	4 750	2 375	0	2 375		2 375
B_02	SV_C	1 600	800	550	250		250
B_03	ZVO_D	124 140	99 312	7 203	92 109	92 109	
B_04	ZVO_D	169 990	135 992	9 300	126 692	126 692	
B_05	ZVO_D	230 150	184 120	78 640	105 480	105 480	
B_06	ZVO_D	17 240	13 792	0	13 792	13 792	
B_07	ZVO_E	5 690	6 259	588	5 671	5 671	
B_08	SV_C	27 860	13 930	7 359	6 571		6 571
B_09	SV_G	5 980	10 764	8 843	1 921		1 921
B_10	SV_C	6 240	3 120	0	3 120		3 120
B_11	SV_C	7 600	3 800	0	3 800		3 800
B_12	SV_C	6 820	3 410	235	3 175		3 175
B_13	SV_C	7 730	3 865	3 357	508		508
CELKEM:		615 790	481 539	116 075	365 464	343 744	21 720
ZVO:		547 210	439 475	95 731	343 744	343 744	0
SV:		68 580	42 064	20 344	21 720	0	21 720



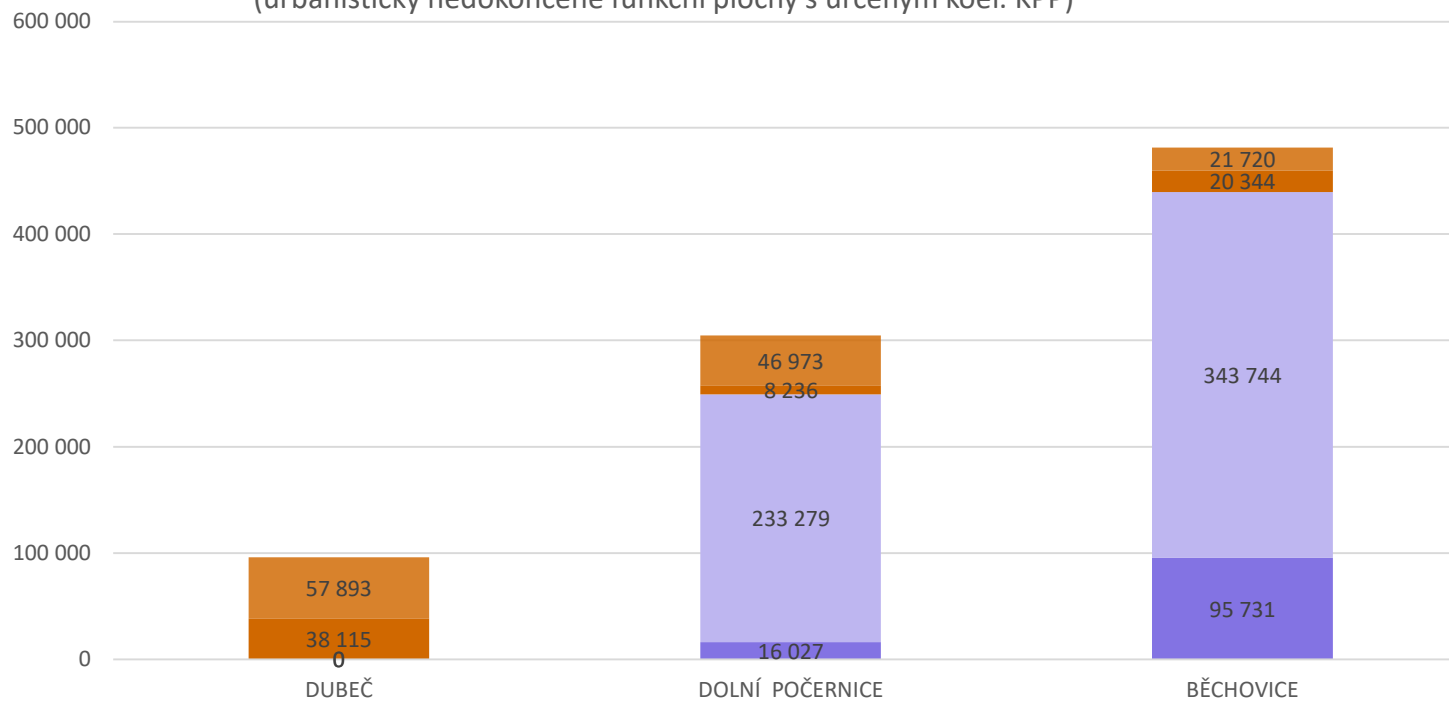
DOLNÍ POČERNICE - POTENCIÁL ROZVOJE

DOLNÍ POČERNICE - POTENCIÁL ROZVOJE NA URBANISTICKY NEDOKONČENÝCH PLOCHÁCH SV a ZVO

ozn.	funkční plocha	plochy [m2]					
		výměra funkční plochy	potenciál HPP	odborný odhad stávajících HPP	potenciál dostavby HPP	HPP - stavební uzávěra	potenciál dostavby HPP bez stavební uzávěry
P_01	SV_B	5 190	1 557	1 557	0		0
P_02	SV_B	2 620	786	0	786		786
P_03	SV_B	4 130	1 239	680	559		559
P_04	SV_C	14 580	7 290	1 730	5 560	5 560	
P_05	SV_C	38 300	19 150	0	19 150	19 150	
P_06	SV_C	31 780	15 840	540	15 300	15 300	
P_07	ZVO_C	20 960	10 480	0	10 480	10 480	
P_08	ZVO_C	25 790	12 345	0	12 345	12 345	
P_09	ZVO_C	18 930	9 465	0	9 465	9 465	
P_10	ZVO_D	120 730	96 584	0	96 584	96 584	
P_11	ZVO_D	30 080	24 064	0	24 064	24 064	
P_12	ZVO_D	72 590	58 072	0	58 072	58 072	
P_13	ZVO_C	37 080	18 540	0	18 540	18 540	
P_14	ZVO_C	11 080	5 540	5 540	0		0
P_15	ZVO_C	20 042	10 021	8 237	1 784		1 784
P_16	SV_D	3 290	2 632	0	2 632		2 632
P_17	SV_D	3 150	2 520	0	2 520		2 520
P_18	SV_C	8 390	4 195	3 729	466		466
P_19	ZVO_C	8390	4195	2 250	1945		1 945
CELKEM:		477 102	304 515	24 263	280 252	269 560	10 692
ZVO:		365 672	249 306	16 027	233 279	229 550	3 729
SV:		111 430	55 209	8 236	46 973	40 010	6 963

VYUŽITÍ HPP V PLOCHÁCH SV a ZVO

(urbanisticky nedokončené funkční plochy s určeným koef. KPP)



■ odborný odhad stávajících HPP ZVO

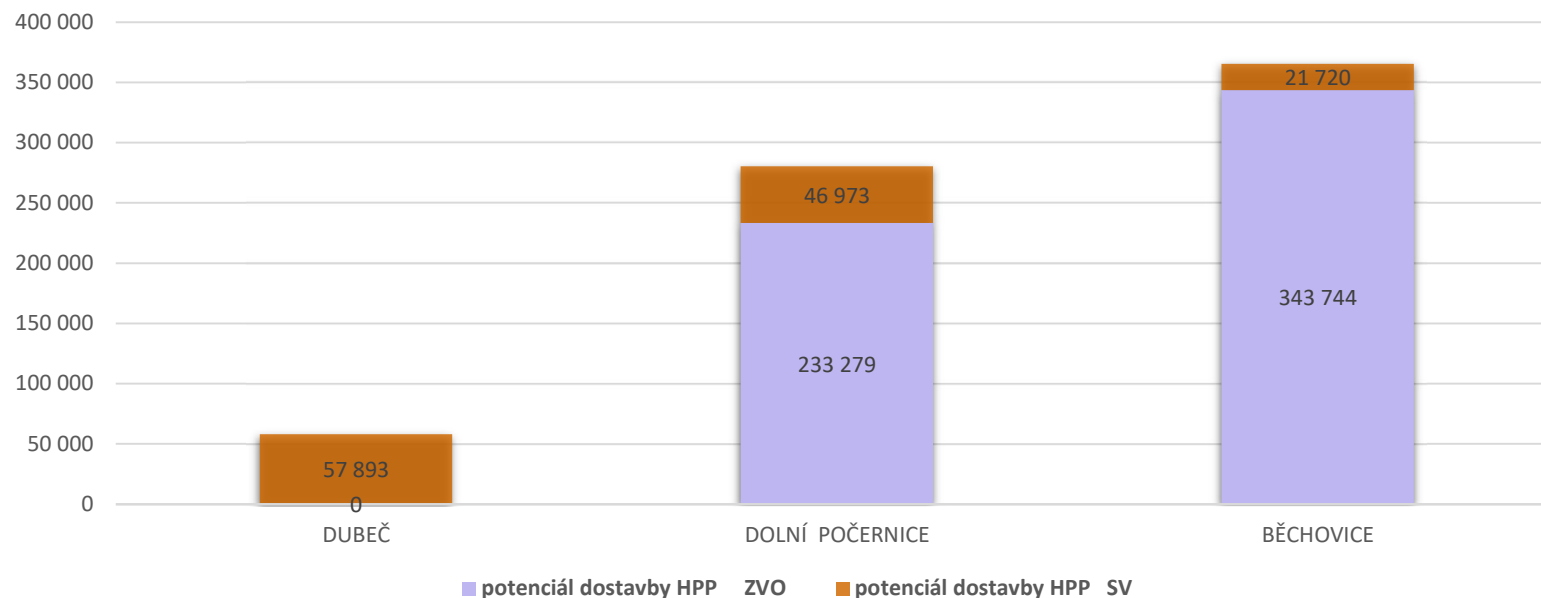
■ odborný odhad stávajících HPP SV

■ potenciál dostavby HPP ZVO

■ potenciál dostavby HPP SV

POTENCIÁL DOSTAVBY HPP V PLOCHÁCH SV a ZVO

(urbanisticky nedokončené funkční plochy s určeným koef. KPP)



POTENCIÁL DOSTAVBY HPP SV a ZVO
Katastry Praha Dubeč, Dolní Počernice a Běchovice celkem
(na urbanisticky nedokončených funkčních plochách s určeným koef. KPP)

