


Příloha P2

unit

Uliční profily

01 — 2022



V rámci řešeného území ÚS se nachází řada značně různorodých ulic. U velké části z nich, které nejsou příliš významné z hlediska území jako celku, se realisticky v návrhovém horizontu studie nedá očekávat zásadní změna uspořádání uličního profilu. Pokud by k ní došlo, studie předpokládá relativně standardní řešení využívané u ulic o podobných parametrech běžně. V rámci ÚS jsou tedy tyto ulice určeny pouze vymezením přilehlých bloků, dopravním režimem a případně řešením jednosměrnosti.

Současně ale v území existuje (nebo je navržena) řada ulic, jejichž uspořádání je zásadní z hlediska širších vztahů (typicky specifický lokálně vytížený profil či zajištění bezmotorové vazby). Vedle nich je pak ve struktuře navrženo vytvoření sítě ulic s typizovaným profilem. Pro obě tyto skupiny významných atypických ulic a nově navržených typických ulic je určeno základní uspořádání profilu v následující příloze.

Územní studie Nové Dvory

Hrubopis

Příloha P2 – Uliční profily

Pořizovatel:

Magistrát hlavního města Prahy,
odbor územního rozvoje
Mariánské náměstí 2/2, 110 01, Praha 1
Ředitel odboru:
Ing. Martin Čemus
Pověřený pořizovatel:
Ing. Anna Kuryviálová

Zpracovatel:

UNIT architekti, s.r.o.
Thákurova 9, 160 00 Praha 6
info@unitarch.eu
+420 224 356 470

Zpracovatelský tým:

Urbanismus:

— Hlavní architekt:

Ing. arch. Filip Tittl
prof. Ing. arch. Michal Kohout
doc. Ing. arch. David Tichý, Ph.D.

— Vedoucí projektu:

Ing. arch. Jitka Molnárová, MSc.

— Projekční tým:

Ing. arch. Zdenka Kornoušková Říhová
Ing. arch. Zuzana Lyčková
Bc. Dominika Bláhová
Bc. Barbora Tučanová

Doprava:

Syrový – dopravní ateliér, s.r.o.
Ing. Květoslav Syrový
Ing. arch. David Pfann
Bc. Alexandra A. Bajan

Krajina:

Symbio studio s.r.o.
Ing. Pavla Drbalová
Ing. Kristýna Kohoutková

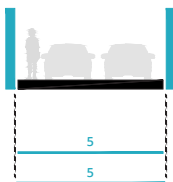
Technická infrastruktura:

Ing. Petr Hrdlička

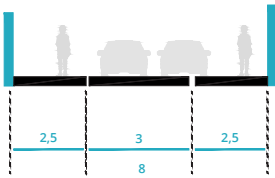
unit



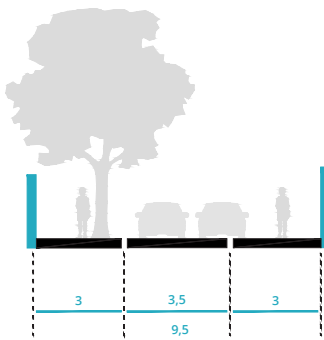
5a (Obytná zóna)



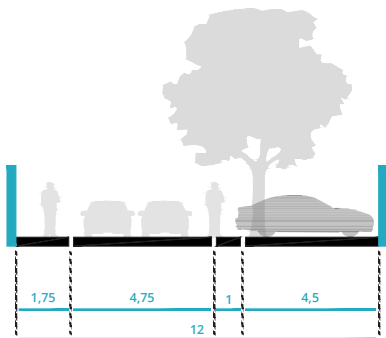
8a (Obytná zóna)



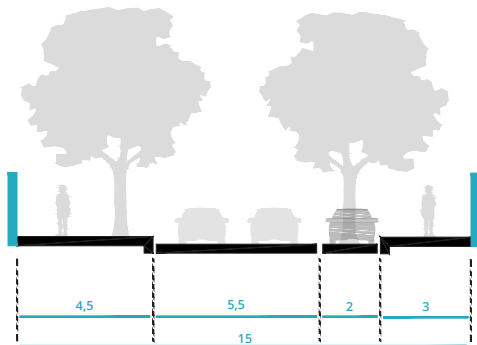
9a (Obytná zóna)



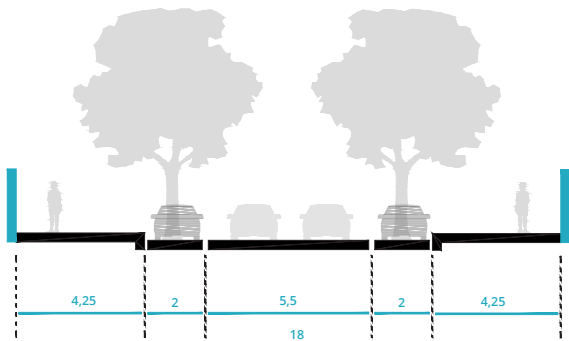
12a (Obytná zóna)



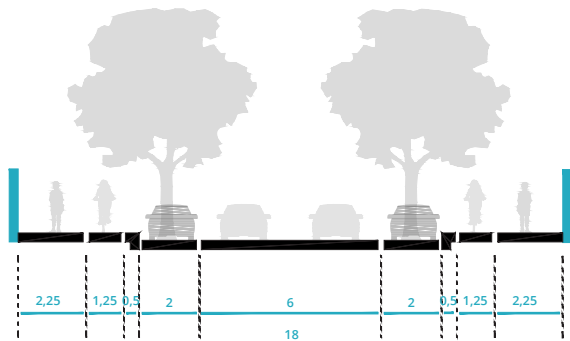
15a (Zóna 30)



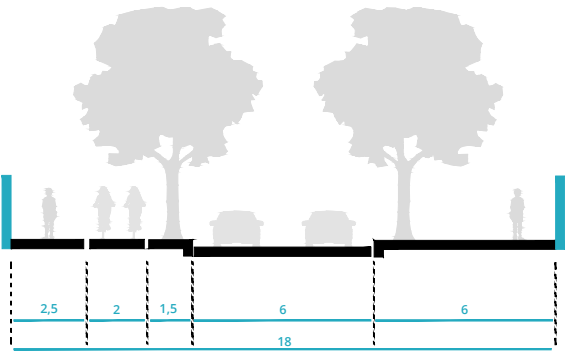
18a (Zóna 30)



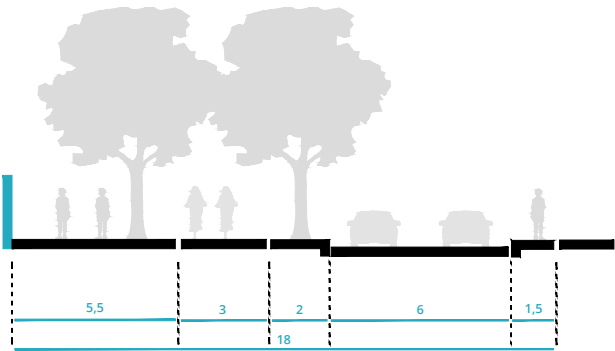
18b (Zóna 30)



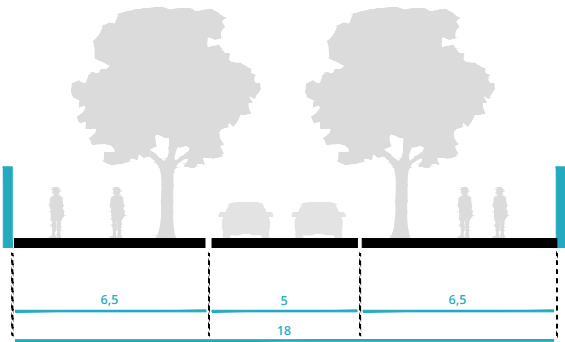
18c (Zóna 30)



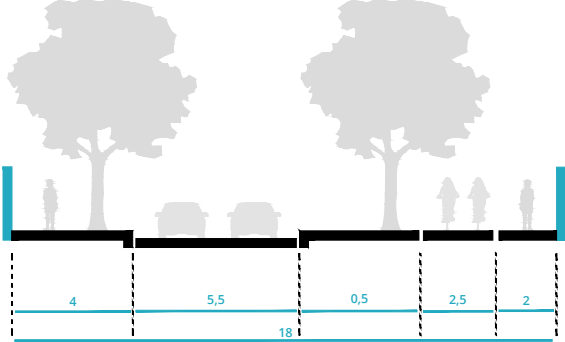
18d (Zóna 30)



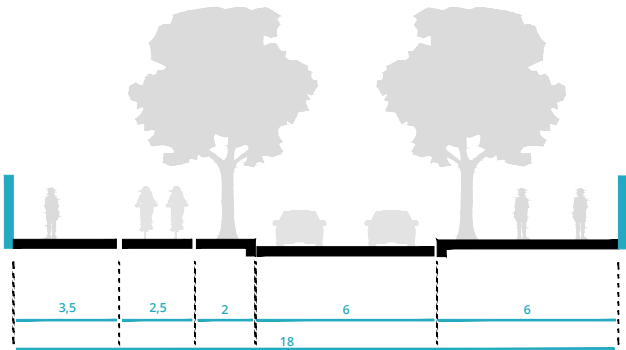
18e (Pěší zóna)



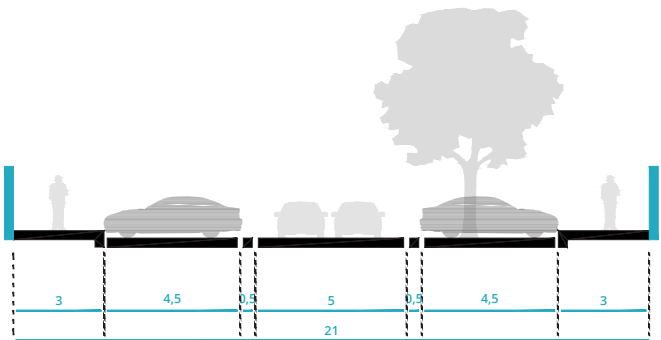
18f (Zóna 30)



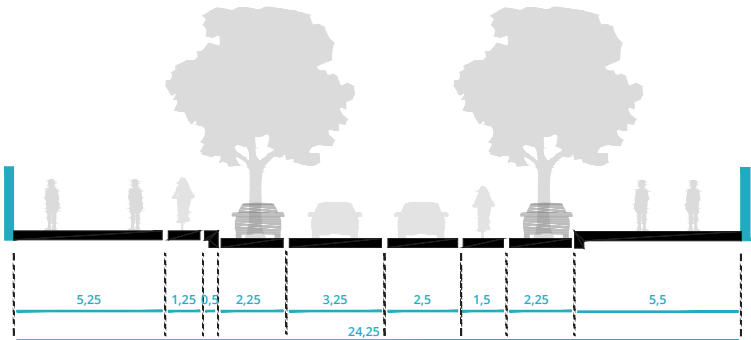
20a (Zóna 30)



21a (Zóna 30)



24a (Zóna 30)



30a (Zóna 30)

