

POHYB PSŮ A VSTUP NA TRÁVNÍKY A LOUKY

Zákaz vstupu psů platí pro prostory dětských hřišť. Na ostatních plochách nebo rekreačních trávnících a komunikacích musí být pes veden na vodítku. Psi mohou volně pobíhat pouze na vyznačených plochách.



volné pobíhání psů povoleno
psa nutno vést na vodítku



vstup na trávník povolen
vstup na trávník zakázán



Jižní svahy Vítkova



Thomayerova vyhlídka s pamětní deskou k bitvě na Vítkově

Více informací naleznete na webových stránkách:

V Praze za přírodou: portalzp.praha.eu/zaprirodu
Pražská příroda: www.praha-priroda.cz
Pražský turistický portál: www.praguewelcome.cz

Součástí sady *Pražské parky a zahrady* připravené v rámci projektu V Praze za přírodou jsou dále infomateriály Královská obora Stromovka, Letenské sady a Petřín.

V roce 2016 vydal Odbor ochrany prostředí Magistrátu hl. m. Prahy (OCP MHMP), 3. upravené vydání (elektronické).

Text a fotografie: OCP MHMP

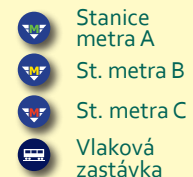


Z HISTORIE PARKU

V dávných dobách pokrývaly vrch husté lesní porosty, které byly postupně při osídlování mýceny. Za vlády Karla IV. byly na svazích, později i na náhorní planině, zakládány vinice. Většina vinic náležela k duchovenským statkům, ostatní patřily německým a českým měšťanům, k nimž patřil i pražský konšel Vítek z Hory, po němž nese kopeček své jméno.

Během třicetileté války byl vrch opevňován valy a ohradami a porosty vinic byly ničeny. K největším devastacím došlo při vpádu pruských vojsk v roce 1757, ze kterého se zdejší vinice již nevzpamatovaly. V devadesátých letech 19. století byl pověřen František Thomayer k přeměně západní roviny vrchu na městský sad. Ve východní části vrchu sad přecházel do neupravených partií, polí a kamenitých strání nad tratí. Úmysl spojit část těchto pozemků se stávajícími sady přerušila 1. světová válka. Ladem ležící pozemky, budící dojem venkova uprostřed města, přešly i do let první republiky, kdy byla část roviny využita k výstavbě sportovního areálu tělovýchovné jednoty Sokol Praha.

V meziválečném období bylo rozhodnuto vybudovat na nejvyšším bodě vrchu Vítkov národní památník, s jehož stavbou se započalo v roce 1929. Účel památníku vyžadoval zásadní změnu v dispozici parku, a tím i upravení větší části vrchu, přes jehož hřeben byla navržena parková třída, vedená osově na budovu památníku. Práce spojené s úpravou strání a rovin, vysázením okrasných dřevin a zřízením nových úseků cest byly dokončeny v roce 1938.




Tipy na aktivity a místa zájmu v blízkém okolí: les Krejčířek, park Parukářka s cyklostezkou, Kaizlový sady (s dětským hřištěm) (2), park Invalidovna, Vojenský historický archiv (bývalá Invalidovna) (1), kostel sv. Cyrila a Metoděje na Karlínském náměstí, Karlínská synagoga, moderní ekologická kancelářská budova Main Point (3)

Sportovní aktivity (cyklo, inline): cyklostezka podél vrchu Vítkova (po tělese bývalé železniční trati přes původní železniční most nad Husitskou ulicí a tunelem pod Vítkovem, A25 + A257)

ZELEŇ PARKU NA VRCHU VÍTKOVĚ:

Na plošině kolem památníku je nízká vegetace z okrasných keřů a travnaté plochy, místy osázené jarními cibulovinami. Linií hlavní páteřní cesty umocňuje alej z javoru stříbrného. Svahy celého vrchu Vítkova jsou pokryty volnými porosty listnatých stromů s podrostem keřových skupin. Severním svahem Vítkova prochází lokální biokoridor ÚSES.

Z taxonů stromů zde převládá tnovník akát, javor mléč, javor babyka, pajasan žláznatý, jeřáb, jasan ztepilý, ojediněle dub letní a zimní, jírovec maďal, třešeň ptačí, mahalebka obecná a hrušeň obecná. Z keřů se zde vyskytují střemchy, bezinky, zlatice, štedřence, šeříky, dřín, svída, ptačí zob, brslen, růže šípková, pamelníky a lísky. Svahy přilehlé k severní vyhlídkové cestě jsou osázeny půdokryvnými rostlinami. Nově revitalizované části v parku jsou postupně doplňovány novými výsadbami okrasných stromů a keřů, také půdokryvnou révou vinou a travo-bylinnými porosty.



Park na vrchu Vítkově

4





Hlavní dominantou **PARKU NA VRCHU VÍTKOVĚ** je Národní památník vybudovaný mezi roky 1928–1932 (od roku 1952 s jezdeckou sochou Jana Žižky), který je národní kulturní památkou. Na severním úpatí svahu se nachází Vojenský historický ústav a Armádní muzeum. Horní promenádní cesta i svahy Vítkova poskytují příjemné místo jak k procházkám a odpočinku, tak i k rozmanitému sportování. Pro rodiny s dětmi jsou v parku k dispozici dětská hřiště, závěsné houpačky i pikniková místa.



Pohled od památníku západním směrem

ZÁKLADNÍ ÚDAJE O PARKU

Park celopražského významu, nachází se na území MČ Praha 3 v k. ú. Žižkov.

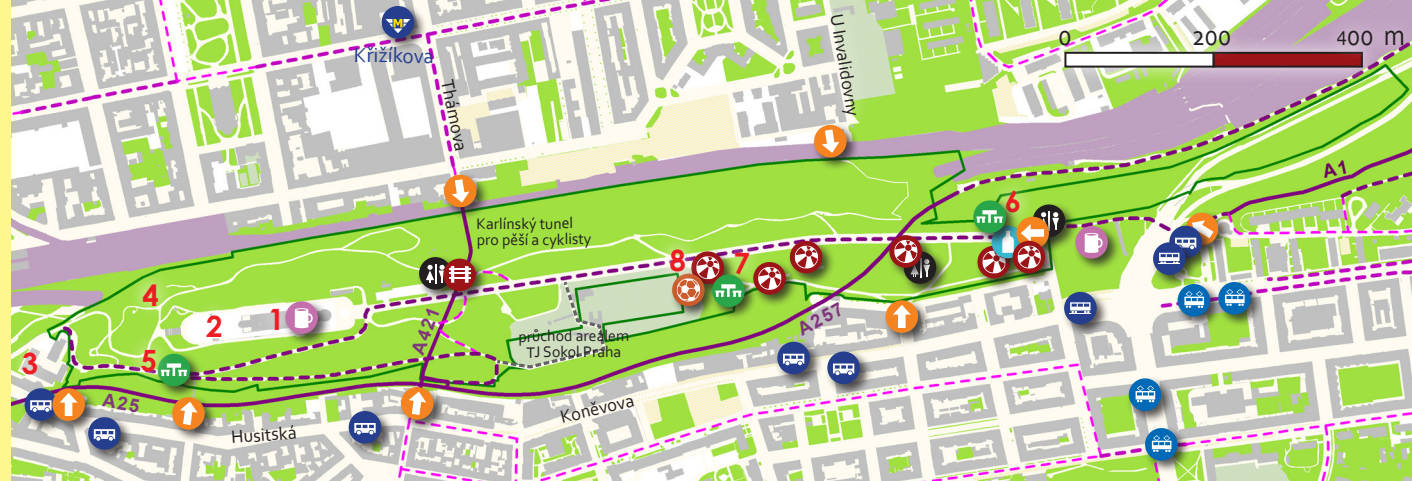
Výměra: 31,3 ha

Nadmořská výška: 210 – 260 m. n. m.

Vlastník: Hlavní město Praha, odbor ochrany prostředí Magistrátu hl. m. Prahy (OCP MHMP)

Správce: Lesy hl. m. Prahy

Park je celoročně veřejně přístupný.



- 1 Národní památník na Žižkově, 2 Parterový prostor před památníkem s jezdeckou sochou Jana Žižky, 3 Vojenský historický ústav a Armádní muzeum Žižkov, 4 Vyhlička s pamětní deskou k bitvě na Vítkově, 5 Piknikové místo „karlínské“, 6 Piknikové místo „žižkovské“, 7 piknikové místo „U sportovního hřiště“, 8 sportovní hřiště pro rekreační basketbal

Dětské hřiště, herní prvky	Pítka	WC	Hranice parku
Sportovní hř.	Zastávka autobusu		Cyklotrasy:
Fitness	Zast. tramvaje		Bez motorové dopravy
Piknikové místo	Stanice metra B		Ostatní
Restaurace, občerstvení	Vstup do parku		Značené
			Doporučené

ZAJÍMAVOSTI

Národní památník na Žižkově (1)

Národní památník vybudovaný podle projektu arch. Jana Závorky byl stavěn na počest legionářů a vzniku republiky. První symbolický výkop pro položení základního kamene provedl Tomáš Garrigue Masaryk 8. listopadu 1928 a stavba byla dokončena v roce 1932. Do roku 1938 pak pokračovaly práce na výzdobě interiéru. Práce na téměř dokončeném památníku přerušila německá okupace, během níž zde bylo skladiště wehrmachtu a prostory byly značně zdevastovány. V červenci 1949 sem byly přeneseny ostatky neznámého bojovníka padlého v bojích na Dukle a uloženy do sarkofágu před památníkem. V červnu 1954 zde bylo



Nejužívanější vstupy do parku, zastávky MHD:

- 1) z ulice Pražačka (Pod Krejčárkem) – ze zastávky „Biskupcova“ tramvaj č. 9, 10, 11, 16 nebo zastávky Ohrada autobusů č. 133, 136, 207 a tramvaje č. 1.
- 2) z ulice Husitská – ze zastávky Tachovské náměstí nebo Černínova autobusů č. 133, 175, 207, přes Tachovské nám.
- 3) z ulice Husitská - zastávka U Památníku (autobusy č. 133, 175, 207) a dále kolem Vojenského historického ústavu. Dále alternativně vstupy z Karlína:
- 4) Karlínským tunelem (cca 200 m do kopce) na Tachovské nám.
- 5) schody z Karlína (prudké stoupání) z ulice U Invalidovny

Návaznost na trasy metra:

- trasa A – stanice Flora (Strašnická) – bus 175, ze stanice Želivského (uvedené tram linky), trasa B – stanice Florenc (dále bus 133 a 207), stanice Křižíkova – pro vstup Karlínským tunelem.

zřízeno Mauzoleum Klementa Gottwalda, k jehož zrušení došlo v březnu 1962. Před památníkem byla v roce 1950 odhalena jedna z největších bronzových jezdeckých soch na světě – pomník Jana Žižky od Bohumila Kafky. V roce 1962 byl Národní památník na Žižkově vyhlášen národní kulturní památkou. Počátkem 21. století prošel rekonstrukcí, po jejímž dokončení v říjnu 2009 byl opět zpřístupněn veřejnosti. V rámci Památníku je provozována kavárna s volným přístupem veřejnosti.

Vojenský historický ústav (3)

VHÚ Praha je vojenským, vědeckovýzkumným, muzejním a knihovním zařízením Ministerstva obrany ČR. Jeho posláním je, ve smyslu platných legislativních norem, soustavně a cílevědomě shromažďovat písemně



a hmotné památky k dějinám našeho vojenství a armády, odborně o tyto fondy a sbírky pečovat, vědecky je zkoumat a zpracovávat. Nedílnou součástí VHÚ Praha jsou muzea a výstavní prostory. Jsou to Armádní muzeum Žižkov, Levecké muzeum Kbely, Vojenské technické muzeum Lešany a další externí výstavní prostory. GPS: 50°5'14.454"N, 14°26'41.933"E; podrobnosti na: www.vhu.cz

Armádní muzeum Žižkov (3)

Armádní muzeum je umístěno v Praze na Žižkově v historických budovách Památníku národního osvobození. Expozice muzea je rozčleněna do tří velkých celků. První zachycuje období první světové války, druhá část je věnována meziválečné Československé republice a jejím ozbrojeným silám a třetí výstavní prostor zachycuje období druhé světové války a mapuje účast Čechů a Slováků ve vojenských operacích i na dalších akcích, které měly za cíl obnovu samostatnosti Československa. Čtvrtá část je věnována příležitostným výstavám. Vedle zbraní je zde vystavena řada unikátních dobových stejnokrojů, praporů, řádů, vyznamenání a rovněž osobních památek na československé presidenty a přední představitele československé armády. GPS: 50°5'15.098"N, 14°26'42.410"E



Dětské hřiště Duna a fitness prvky

Dětské hřiště Vítek: GPS 50°5'26.992"N, 14°27'55.585"E
Hřiště pyramida (síťová pyramida):

GPS: 50°5'26.681"N, 14°27'54.066"E

Dětské hřiště Duna: GPS: 50°5'26.072"N, 14°27'46.612"E
Závěsné houpačky:

č. 1 GPS: 50°5'24.918"N, 14°27'40.296"E

č. 2 GPS: 50°5'24.303"N, 14°27'37.756"E

č. 3 GPS: 50°5'23.456"N, 14°27'31.531"E

Fitness prvky: GPS: 50°5'22.165"N, 14°27'13.227"E

Sportovní hřiště pro rekreační basketbal:

GPS: 50°5'23.133"N, 14°27'30.225"E

Pikniková místa:

„žižkovské“ GPS: 50°5'15.557"N, 14°26'52.933"E

„karlínské“ GPS: 50°5'27.982"N, 14°27'52.819"E

„U sport. hřiště“ GPS: 50°5'23.443"N, 14°27'31.499"E

Pítka: GPS: 50°5'27.269"N, 14°27'54.161"E

(v provozu od konce dubna do konce října)