

LEGENDA

hranice řešeného území

hranice lokalit

identifikace lokalit

STAVEBNÍ BLOKY

stavební blok
hranice stavebního bloku = uliční čára
veřejný průchod skrz stavební blok

identifikace stavebního bloku

stávající stavební blok

NESTAVEBNÍ BLOKY

nestavební blok (park)

identifikace nestavebního bloku

stávající nestavební blok

PRVKY ÚSES

regionální biokoridor v přesných hranicích

regionální biokoridor krajní meze

lokální biocentrum v přesných hranicích

ULIČNÍ PROSTRANSTVÍ

uliční prostranství

čtvrtkový význam, šířka 20m

lokální význam, šířka 12m

místní význam, šířka 8m

NÁMĚSTÍ

náměstí

stromořadí

parter

blok vymezený pro P+R

6 (12)

výšková regulace

INŽENÝRSKÉ SÍTĚ

SPLAŠKOVÁ KANALIZACE

STAV NÁVRH

hlavní řád splaškové kanalizace

vedlejší řád splaškové kanalizace

dešťová kanalizace

retenční a vsakovací opatření

ELEKTRIFIKACE

STAV NÁVRH PŘELOŽKA

podzemní vedení VN

trafostanice

VODOVODNÍ ŘÁD

STAV NÁVRH PŘELOŽKA

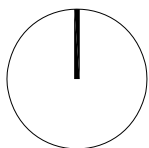
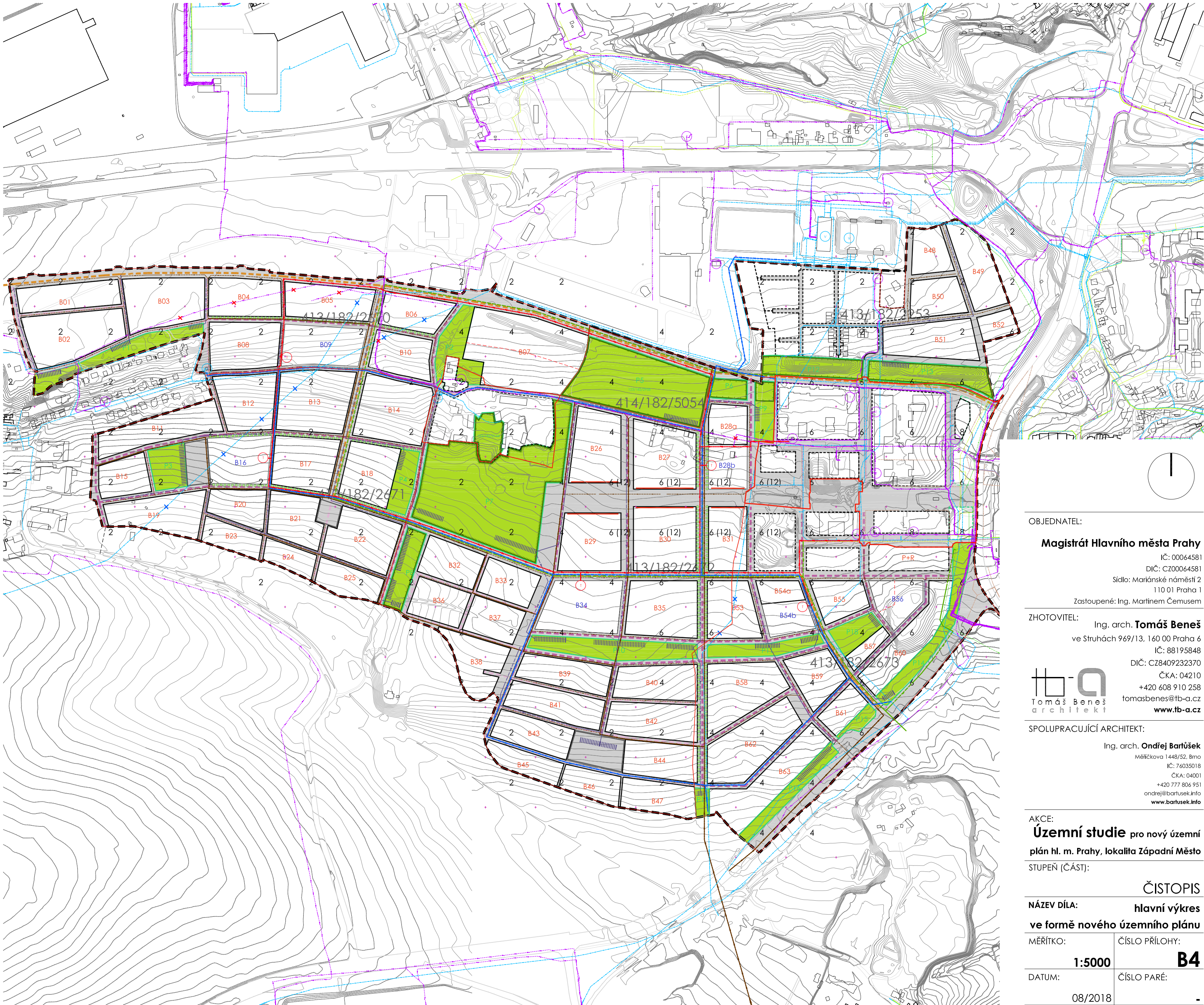
vodovod

vodárenské zařízení

PLYNOFIKACE

STAV NÁVRH

plynovod STL



OBJEDNATEL:

Magistrát Hlavního města Prahy

IČ: 00064581

DIČ: CZ00064581

Sídlo: Mariánské náměstí 2

110 01 Praha 1

Zastoupené: Ing. Martinem Čemusem

ZHOTOVITEL:

Ing. arch. **Tomáš Beneš**

ve Struhách 969/13, 160 00 Praha 6

IČ: 88195848


DIČ: CZ8409232370

ČKA: 04210

+420 608 910 258

tomasbenes@tb-a.cz

www.tb-a.cz



SPOLUPRACUJÍCÍ ARCHITEKT:

Ing. arch. **Ondřej Bartůšek**

Měnickova 1448/52, Brno

IČ: 76035018

ČKA: 04001

+420 777 806 951

ondrej@bartusek.info

www.bartusek.info

AKCE:

Územní studie pro nový územní

plán hl. m. Prahy, lokalita Západní Město

STUPEŇ (ČÁST):

ČISTOPIS

NÁZEV DÍLA: **hlavní výkres**

ve formě nového územního plánu

MĚŘÍTKO:

ČÍSLO PŘÍLOHY:

1:5000

B4

DATUM:

ČÍSLO PARÉ:

08/2018

-